

貳、都市更新權利變換範圍

一、都市更新權利變換範圍位置

本案更新單元位於臺北市文山區興隆路二段 220 巷以西、興隆路二段 154 巷以北及興隆路二段以南所圍街廓之西南側，屬於非完整街廓，詳圖 2-1 權利變換範圍位置示意圖。

二、都市更新權利變換範圍總面積

本案更新單元範圍包括臺北市文山區興安段二小段 68、69 地號，共 2 筆土地，面積共 1,155.00 m²。詳圖 2-2 權利變換範圍地籍套繪圖、圖 2-3 權利變換範圍地形套繪圖。

三、原有公共設施用地等土地面積

本案更新單元範圍內無原有公共設施用地。

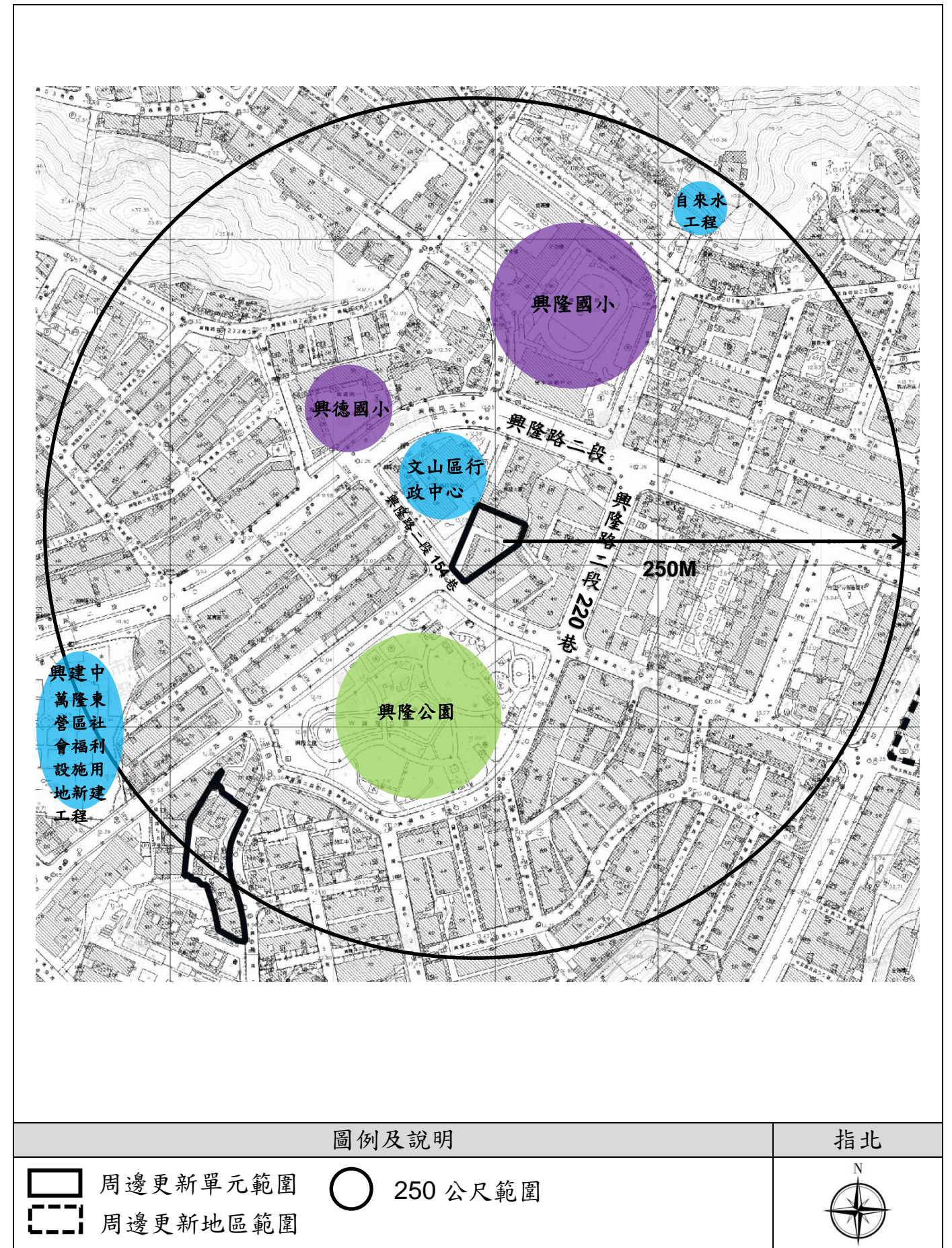
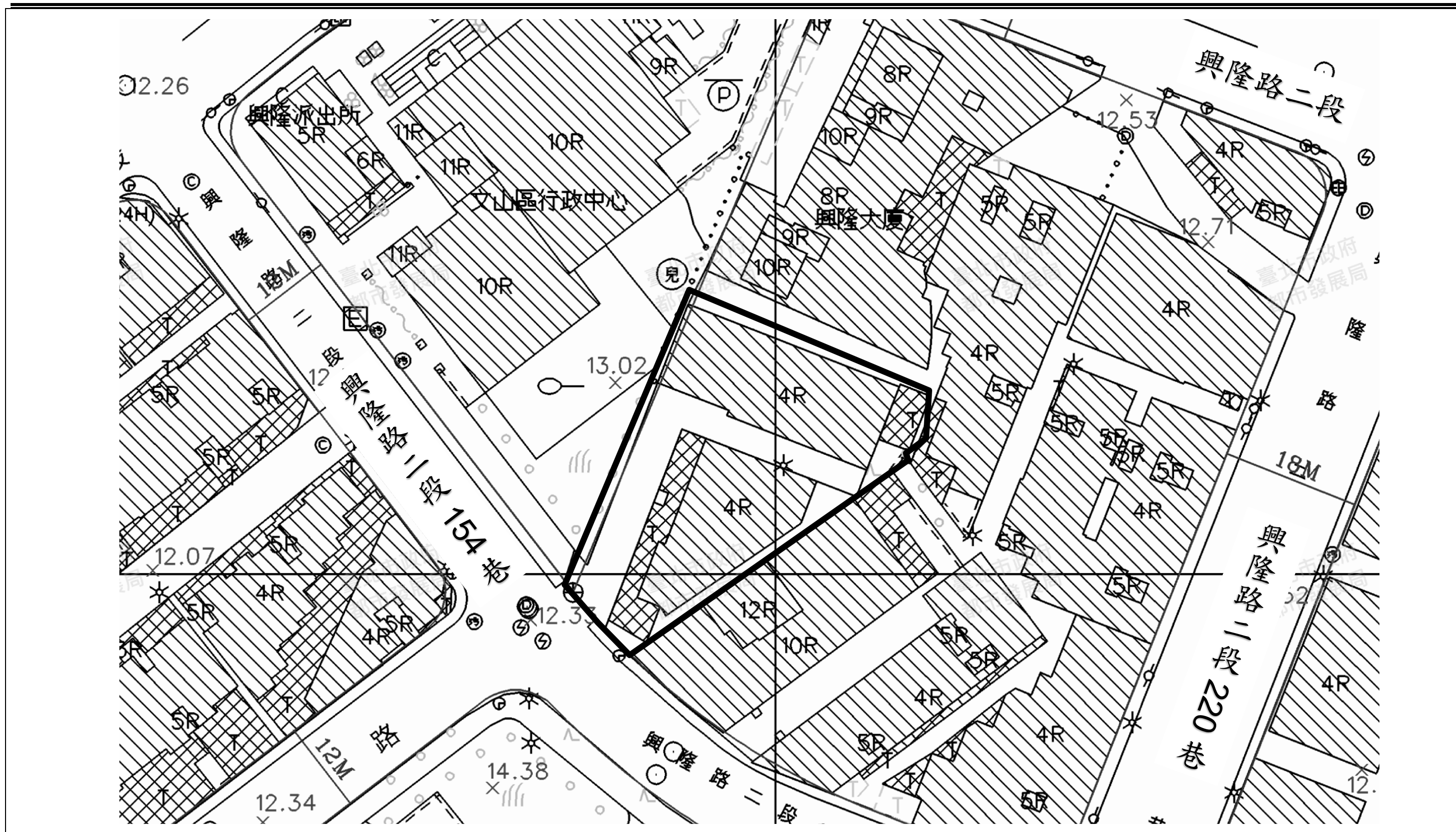


圖 2-1 都市更新權利變換範圍位置圖



圖 2-2 都市更新權利變換範圍地籍套繪圖




圖例及說明	比例尺	指北
<div style="display: flex; justify-content: space-around; align-items: center;"> <div style="border: 2px solid black; width: 20px; height: 10px; display: inline-block;"></div> 更新單元範圍 <div style="background-color: gray; width: 20px; height: 10px; display: inline-block; margin-left: 20px;"></div> 權利變換範圍 </div>	1/500	

圖 2-2 都市更新權利變換範圍地形套繪圖